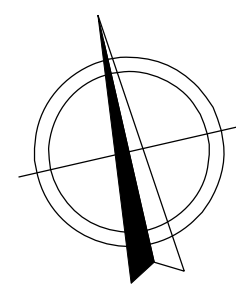
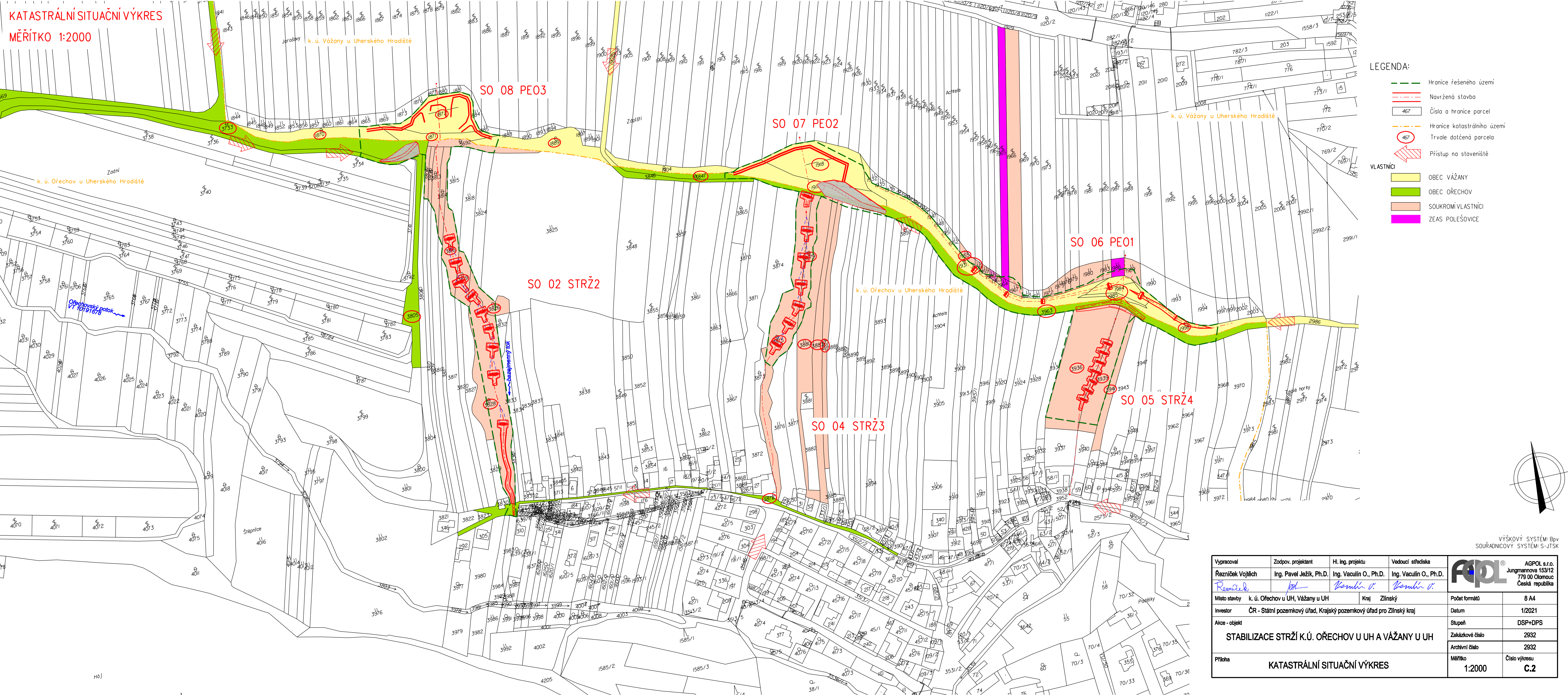
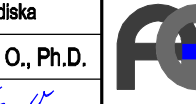


KATASTRÁLNÍ SITUAČNÍ VÝKRES  
MĚŘÍTKO 1:2000



VÝŠKOVÝ SYSTÉM: BpV  
SOUDRADNICOVÝ SYSTÉM: S-JTSK

Vypracoval	Zodpov. projektant	Hl. ing. projektu	Vedoucí střediska		AGPOL s.r.o. Jungmannova 153/12 779 00 Olomouc Česká republika		
Řezníček Vojtěch	Ing. Pavel Ježík, Ph.D.	Ing. Vaculín O., Ph.D.	Ing. Vaculín O., Ph.D.				
<i>Řezníček</i>	<i>Ježík</i>	<i>Vaculín O.</i>	<i>Vaculín O.</i>				
Místo stavby	k. ú. Ořechov u UH, Vážany u UH		Kraj	Zlínský	Počet formátů	8 A4	
Investor	ČR - Státní pozemkový úřad, Krajský pozemkový úřad pro Zlínský kraj				Datum	1/2021	
Akce - objekt	STABILIZACE STRŽÍ K.Ú. OŘECHOV U UH A VÁŽANY U UH				Stupeň	DSP+DPS	
Příloha					KATASTRÁLNÍ SITUAČNÍ VÝKRES	Zakázkové číslo	2932
						Archivní číslo	2932
				Měřítko	Číslo výkresu		
				1:2000	C.2		